

## AIŠKINAMASIS RAŠTAS

Pagal Teritorijų planavimo įstatymo nuostatas, kurios įsigaliojo 2014 m. sausio 1 d. (suvestinė redakcija nuo 2016 m. gegužės 25 d.), 5 straipsnio 4 dalies 1 punktą specialiojo teritorijų planavimo dokumentams priskiriami ir kaimo plėtros žemėtvarkos projektai.

Rengiant žemėvaldų planus (projektus), t. y. žemės reformos žemėtvarkos projektus, žemės sklypų formavimo ir pertvarkymo projektus, žemės paėmimo visuomenės poreikiams projektus ar žemės konsolidacijos projektus klausimai dėl žemės sklype numatomų statyti statinių išdėstymo nėra sprendžiami.

Žemės įstatymo, įsigaliojusio pagal 2004 m. vasario 21 d. naują redakciją (suvestinė redakcija nuo 2016 m. birželio 03 d.), 39 straipsnio 1 dalies 3 punkte ir 4 dalies 3 punkte nustatyta, kad žemės ūkio veiklai reikalingų ir numatomų statinių bei įrenginių išdėstymo vieta numatoma rengiant kaimo plėtros žemėtvarkos projektą. Projektas rengiamas pagal Kaimo plėtros žemėtvarkos projektų rengimo ir įgyvendinimo taisykles, patvirtintas Žemės ūkio ir Aplinkos ministrų 2004 m. rugpjūčio 11 d. įsakymu Nr. 3D-476/D1-429, pakeistas 2022 m. birželio 02 d. įsakymu Nr. 3D-379/D1-162;

- Nacionalinės žemės tarnybos prie Aplinkos ministerijos Kauno rajono skyriaus vedėjo 2023-03-01 įsakymą, Dėl kaimo plėtros žemėtvarkos projekto rengimo pradžios ir planavimo tikslų nustatymo““ Nr. 7KPI-44-(14.7.125E.);

- Kauno rajono savivaldybės administracijos direktoriaus 2023-04-26 išduotas planavimo sąlygas kaimo plėtros žemėtvarkos projektui rengti Nr. TPS-38.

**Projekto tikslai ir uždaviniai**

Projekto tikslas - parinkti žemės ūkio veiklai reikalingų statinių statybos vietą.

Projekto uždaviniai-suplanuoti žemės ūkio paskirties žemės sklypo (sklypų) teritoriją, nustatant kitos (fermų, ūkio, šiltnamių, kaimo turizmo) paskirties statinių statybos zoną.

Siekiant šio tikslo, parengiamas kaimo plėtros žemėtvarkos projektas žemės ūkio veiklai reikalingų statinių statybos vietai parinkti, kuris atlikus viešo svarstymo, derinimo ir tikrinimo procedūras, teikiamas Nacionalinės žemės tarnybos prie Aplinkos ministerijos Kauno rajono skyriaus vedėjui tvirtinimui. Planuojama ūkio veiklos kryptis – gyvulininkystė. Planuojamoje užstatymo teritorijoje numatoma statyti ūkio pastatą (daržovių sandėliavimui), ūkio pastatus gyvulių laikymui, pagalbinio ūkio pastatą, skirtą pagelbėti name gyvenantiems žmonėms tenkinti jų būtiniausias nuolatines reikmes, pirtį.

## Esamos būklės analizė

**Žemės naudmenos.** D.D. nuosavybės teise turimo žemės sklypo kad. Nr. 5293/0001:548 plotas 2,1235 ha ( pieva – 0,6072 ha, miškas- 1,4485 ha, kelias-0,0678 ha.) Faktinė žemės naudmenų sudėtis ir plotas po apžiūrėjimo natūroje pasikeitusi. Žemės naudmenos ir sudėtis pateikiami 1 lentelėje .

**Infrastruktūros objektai.** Žemės sklype infrastruktūros objektų nėra.

**Dirvožemiai.** Vidutinis žemės našumo balas – 25,8.

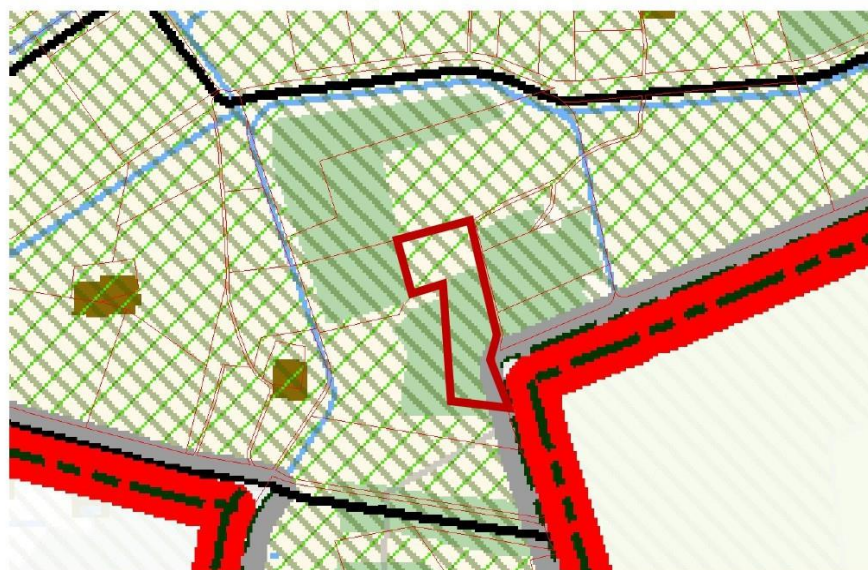
**Reljefas.** Statybos zona parenkama lygioje vietoje.


**Gamtinis karkasas.** Žemės sklypas patenka į gamtinio karkaso / išlaikomo ir saugomo esamo natūralaus kraštovaizdžio pobūdžio teritorijas (rajoninės geokologinės takoskiros, gamtinio karkaso funkcinio potencialo kategorija – patikima)

## Sąsaja su galiojančiais teritorijų planavimo dokumentais

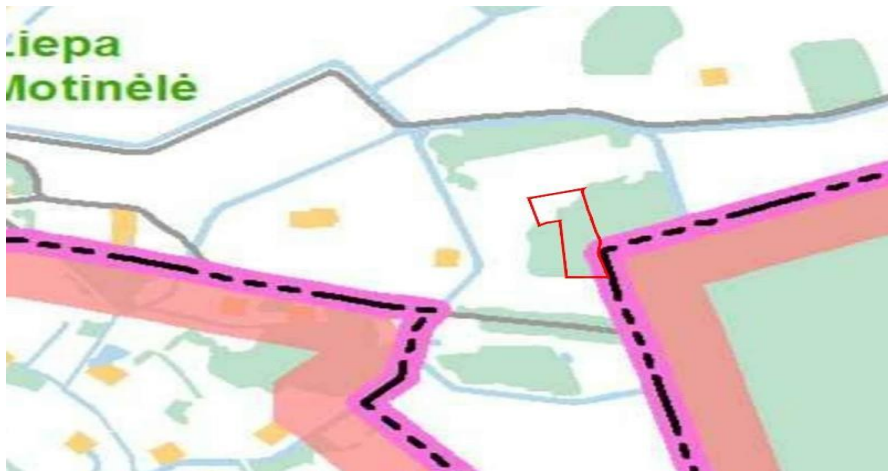
Pagal Kauno rajono savivaldybės teritorijos bendrojo planą 1-ąjį pakeitimą, patvirtintą Kauno rajono savivaldybės tarybos 2014-08-28 sprendimu Nr. TS-299, Dėl Kauno rajono savivaldybės teritorijos bendrojo plano 1-ojo pakeitimo tvirtinimo“, 2017-11-16 sprendimu Nr. TS-411 “Dėl Kauno rajono savivaldybės teritorijos bendrojo plano 1-ojo pakeitimo koregavimo patvirtinimo“ ir Kauno rajono savivaldybės tarybos 2020-05-28 sprendimu Nr. TS-23, ”Dėl Kauno rajono savivaldybės teritorijos bendrojo plano 1-ojo pakeitimo koregavimo patvirtinimo TPDR T000730“, planuojamas žemės sklypas patenka į žemės ūkio teritoriją, rekomenduojamą miškui sodinti.

Ištrauka iš 2014 m. Kauno raj. sav. teritorijos BP-1-ojo pakeitimo. Naudojimo reglamentai



Planuojama teritorija 5293/0001:548 

Pagal Kauno r. sav. tarybos 2014-06-19 sprendimu Nr. TS-275 patvirtintą Kauno rajono turizmo plėtros teritorijų vystymo iki 2020 m. specialųjį planą, projekto sprendiniams įtakos neturi.



Pagal Kauno r. sav. tarybos 2021-07-01 sprendimu Nr. TS-256 patvirtintą Kauno r. sav. geriamojo vandens tiekimo ir nuotėkų tvarkymo infrastruktūros plėtros specialiojo plano keitimą, projekto sprendiniams įtakos neturi.



Pagal Kauno r. sav. tarybos 2022-12-20 sprendimu Nr. TS-386 patvirtintą geriamojo vandens tiekimo ir nuotėkų tvarkymo infrastruktūros plėtros specialiojo plano keitimo koregavimą, pertvarkomai teritorijai įtakos neturi.

Pagal Kauno r. sav. tarybos 2019-09-26 sprendimu Nr. TS-345 patvirtintą Kauno r. sav. paviršinių (lietaus) nuotėkų tvarkymo infrastruktūros plėtros specialųjį planą, pertvarkomai teritorijai įtakos neturi.

## PRIVAŽIAVIMO SCHEMA



### Gretimybės

Žemės sklypas kad. Nr. **5293/0001:548** ribojasi su įregistruotais NT registre gretimais žemės sklypais: kad. Nr. 5293/0001:104, kad. Nr. 5293/0001:482, kad. Nr. 5293/0001:547

### Kartografinis pagrindas

Projektavimui panaudoti 2015 m. ortofotografiniai M 1:10000 žemėlapiai SORT10LT bei 2012 m. Nacionalinės žemės tarnybos prie Žemės ūkio ministerijos parengtas Lietuvos teritorijos georeferencinis pagrindas M 1:10 000 GDB 10LT.

## **Žemės sklypui nustatytos specialiosios žemės naudojimo sąlygos, servitutai.**

Pagal VĮ Registro centro nekilnojamojo turto registro išrašą (Nr. 44/2757863) žemės sklype įregistruotos teritorijos, kuriose taikomos specialiosios žemės naudojimo sąlygos:

126-Miško žemė (VI skyrius trečiasis skirsnis)-14485 kv.m.

163-Paviršinio vandens telkinių apsaugos zonos (VI skyrius septintasis skirsnis)-10368 kv.m.

### Įregistruoti servitutai: nėra

Projektuojami servitutai: 215-Kelio servitutas-teisė važiuoti transporto priemonėmis, naudotis pėsčiųjų taku (tarnaujantis); sklypui kad. Nr. 5293/0001:547, 678 kv.m.

### Patikslintos specialiosios žemės naudojimo sąlygos:

102-Kelių apsaugos zonos (III skyrius antrasis skirsnis)-990 kv.m.

126-Miško žemė (VI skyrius trečiasis skirsnis)-14162 kv.m.

163-Paviršinio vandens telkinių apsaugos zonos (VI skyrius septintasis skirsnis)-8642 kv.m.

### **Sprendiniai ir jų konkretizavimas**

Planuojama žemės ūkio veiklai reikalingų statinių statybos zona projektuojama ne mažesniame negu 0,50 ha ploto žemės sklype.

Atsižvelgiant į išduotas planavimo sąlygas, planavimo organizatorių pageidavimus, žemės sklypo situaciją, reljefą, dirvožemius, kelių tinklą, žemės sklypui taikomas specialiasias žemės ir miško naudojimo sąlygas, ūkio veiklai reikalingų statinių statybos zona projektuojama 2,1235 ha ploto (bendras sklypo plotas). Statinių statybos zonos plotas 0,5044 ha nustatoma laikantis šių atstumų ir reikalavimų:

### **Statybos zona:**

- pietinė ir vakarinė riba - 3 m nuo sklypo ribos;
- rytinė riba –10 m nuo sklypo ribos (kelio apsaugos zona į statybinę zoną nepatenka);
- pietrytinė riba – sutapatinta su miško riba
- Šiaurinė riba -3 m nuo servitutinio kelio.
- -6 m pločio privažiavimas į statybinę zoną projektuojamas nuo bendro naudojimo kelio.

Vadovaujantis gamtinio karkaso nuostatų 16 punktu Gamtinio karkaso teritorijos turi būti tvarkomos vadovaujantis darnaus vystymosi principais. Teritorijose, turinčiose istorinę, kultūrinę vertę, svarbiose estetiniu atžvilgiu, gamtinio karkaso teritorijos tvarkomos atsižvelgiant ir derinant tarpusavyje ekologinius, kultūrinius ir estetinius kraštovaizdžio formavimo reikalavimus.

Vadovaujantis Kauno rajono bendrojo plano pakeitimu, patvirtintu Kauno rajono savivaldybės tarybos 2014-08-28 sprendimu Nr. TS-299, užstatymo tankumas ūkio teritorijoje nenumatytas. Projekte pastatų vieta nėra numatyta, todėl užstatymo tankumas nebuvo skaičiuojamas.

Žemės naudmenų ir sudėties pokyčiai, įgyvendinus projektą pateikiami 1 lentelėje.

Žemės naudmenų sudėtis projektuojamoje teritorijoje (ha)

1 lentelė

Eil. Nr.	Žemės naudmenos	Pagal NT registro pažymėjimą	Pagal vietovėje patikslintą planą (esama padėtis)	Numatomi pokyčiai projekte ±	Pagal projektą
1.	Ariamoji žemė	-	-	-	-
2.	Sodai	-	-	-	-
3.	Pievos ir natūralios ganyklos	0,6072	0,6106	-0,5044	0,1062
4.	Miškas	1,4485	1,4162	-	1,4162
5.	Keliai	0,0678	0,0678	-	0,0678
6.	Užstatyta teritorija (sodybos vietos plotas)	-	-	+0,5044	0.5044
7.	Vandens telkiniai	-	-	-	-
8.	Medžių ir krūmų želdiniai	-	0,0289	-	0,0289
9.	Pelkės	-	-	-	-
10.	Pažeista žemė	-	-	-	-
11.	Kita nenaudojama žemė	-	-	-	-
	Iš viso:	2,1235	2,1235	-	2,1235

### **Gyvenamosios aplinkos sauga.**

Pagal Kauno r. sav. vandens tiekimo ir nuotekų tvarkymo infrastruktūros plėtros specialius planus, planuojama teritorija nepatenka į artimiausią vandens tiekimo ir nuotekų surinkimo infrastruktūrų plėtrą. Planuojamam sklypui vandens tiekimas ir nuotekų šalinimas galimas naudojantis vietiniais įrenginiais, jei gretimose teritorijose nėra centralizuotų nuotekų tinklų arba iki jų jungtis netikslinga dėl ekonominių priežasčių. Šios aplinkybės bus aiškios rengiant techninį projektą.

Paviršinių lietaus nuotekų nuvedimas nuo pastatų ir kiemo yra organizuojamas planiruojant žemės paviršių ir planuojant natūralią vandens infiltraciją į gruntą sklypo ribose, techniniai sprendimai tikslinami techninio projekto metu. Užterštas lietaus ir tirpsmo vanduo nesusidarys, todėl jo valymas nenumatomas. Vanduo nuo kelio juostos turi būti nuleidžiamas į šoninius kelio griovius arba pakeles.

Buitinių atliekų tvarkymas. Mišrios komunalinės atliekos turi būti surenkamos į konteinerį (buitiniai konteineriai pagal gyventojų poreikius, mobilūs, laikomi 10 m. atstumu nuo gyvenamųjų patalpų langų) ir specialiuoju transportu išvežamos į oficialius buitinių atliekų sąvartynus ar kitą atliekų tvarkymo vietą (pagal sudarytą sutartį su komunalinių paslaugų įmone).

Automobilių stovėjimui ir saugojimui gali būti planuojami atskiri statiniai arba tam gali

būti skirta gyvenamo namo dalis – garažas arba/ir sklype įrengtos automobilių stovėjimo vietos.

Išorės gaisrų gesinimo priemonės. Rengiant projektą, taikant „Gaisrinės saugos normų teritorijų planavimo dokumentams rengti” (2013-12-31 Nr. D1-995/1-312) bei norminio dokumento „Gaisrinės saugos pagrindiniai reikalavimai” (2010.12.07, Nr. 1-338) reikalavimus, šiame projekte numatomi tik galimi gaisro gesinimo iš išorės būdai, o gaisro gesinimo trukmė, tikėtinas vienu metu vietovėje kilsiančių gaisrų skaičius, lauko gaisrinio vandentiekio tinklų poreikis, reikalingas vandens kiekis ir vandentiekio tinklų skersmuo bei kiti techniniai sprendiniai ar kiti gaisro gesinimo iš išorės būdai nustatomi techninių projektų rengimo metu. Gaisro plitimas į gretimus pastatus turi būti ribojamas užtikrinant saugius atstumus tarp pastatų lauko sienų bei sudarant galimybes gaisrų gesinimo ir gelbėjimo automobiliams privažiuoti prie kiekvieno statinio, gaisro gesinimo vandens šaltinio ar gaisrinio hidranto. Konkretūs priešgaisrinių atstumų tarp pastatų reikalavimai ir taikymo sąlygos, išdėstyti Gaisrinės saugos pagrindiniuose reikalavimuose, taip pat turi būti įgyvendinami rengiant statinių techninius projektus.

Statant statinius privaloma vadovautis 2.03.02:2005 „Gamybos, pramonės ir sandėliavimo statinių sklypų tvarkymas patvirtinimo” ūkininko ūkio pastatų statyba iki žemės sklypo ribos turi būti ne mažesnis kaip 3 metrai. Statinių ir įrenginių nauja statyba ir projektavimas atliekamas vadovaujantis statybos įstatymo STR 2.02.09:2005 nustatyta tvarka. Inžinerinių tinklų projektavimas, įrengimas vykdomas atskirais techniniais projektais, atitinkančiais aplinkosauginius ir higienos reikalavimus. Statant statinius privaloma laikytis insoliacijos reikalavimų, taip pat yra išlaikomi atstumai pagal normatyvus nuo žemės sklypų. Planuojama užstatymo zona nepatenka į kelių apsaugos zoną, nepatenka į jokias sanitarines apsaugos zonas. Minimalus atstumas tiesiamų inžinerinių tinklų iki kaimyninio žemės sklypo ribos turi būti ne mažesnis kaip 1 metras, jei nepažeidžiami kaimyninio žemės sklypo savininko (naudotojo) interesai. Namų ir jų priklausinių, inžinerinių tinklų statyba, neturi daryti neleistino poveikio kaimyniniam žemės sklypui ir jame esantiems statiniams. Šių statinių esminis reikalavimas „mechaninis atsparumas ir pastovumas” turi būti užtikrintas pagal 2011 m. kovo 9 d. Europos Parlamento ir Tarybos reglamento (ES) Nr. 305/2011 reikalavimus.

Nuo kaimyninių sklypų ribų medžių ir krūmų sodinimo atstumai turi būti:

- krūmų ir gyvatvorių – ne mažiau kaip 1 m;
- žemaūgių medžių, išaugančių ne daugiau kaip iki 3 m aukščio, – 2 m;
- kitų medžių – 3 m;

Formuojant gyvatvorę, jos aukštis turi būti ne didesnis kaip 1,3 m.

Atliekant žemės kasybos darbus, būtina išsaugoti derlingąjį dirvožemio sluoksnį (augalinis



dirvos sluoksnis turi būti nuimtas, sandėliuojamas sklype, o vėliau naudojamas gerbūvio tvarkymui).

Esamuose ir planuojamuose objektuose išlaikomas sanitarinės apsaugos zonų tvarkymo režimas, vadovaujantis teisiniais aktais - LR Specialiųjų žemės naudojimo sąlygų įstatymu, patvirtintu 2019-06-06 Nr.XIII-2166, Sanitarinės apsaugos zonų ribų nustatymo ir režimo taisyklėmis, patvirtintomis Lietuvos Respublikos sveikatos apsaugos ministro 2014-02-13 įsakymu Nr. V-231

„Dėl Sanitarinės apsaugos zonų ribų nustatymo ir režimo taisyklių“ patvirtinimo“. Numatomoje planuojamoje teritorijoje nebus vykdoma plataus masto ūkinė veikla, patenkanti į ūkinės komercinės veiklos rūšis, kurioms įrengiamos sanitarinės apsaugos zonos, vadovaujantis Lietuvos Respublikos visuomenės priežiūros įstatymo 24 straipsnio 1 dalies nuostatomis. Planuojama ūkio veiklos kryptis – gyvulininkystė (planuojama auginti arklių iki 8 vnt.), naminių paukščių auginimas (planuojama auginti vištų iki 20 vnt., žąsų iki 20 vnt., ančių iki 10 vnt.), - daržovių auginimas atvirame grunte, - vaismedžių auginimas. Veikla bus ūkinio (fermų) pobūdžio, bet pastatams nebus nustatomos sanitarinės apsaugos zonos, nes planuojamas laikyti galvijų kiekis neviršija 300 sutartinių gyvulių. LR Specialiųjų žemės naudojimo sąlygų įstatymo IV skyrius, pirmasis skirsnis, 52 straipsnis, 4 punkte, ir šio įstatymo 4 priede nurodyta, kad pastatams, kuriuose laikomi ūkiniai gyvūnai (iki 300 sutartinių gyvulių), su prie jų esančiais mėšlo ir srutų kaupimo įrenginiais arba be jų sanitarinės apsaugos zonos nenustatomos.

Planuojamos teritorijos artimiausioje aplinkoje nėra išdėstyti didesnės negu 25 W efektyviosios spinduliuotės galios radiotechninių objektų, kurie turėtų neigiamą poveikį planuojamiems objektams vadovaujantis Lietuvos higienos normos HN 80:2015 „Elektromagnetinis laukas darbo vietose ir gyvenamojoje aplinkoje. Parametrų normuojamos vertės ir matavimo reikalavimai 10 kHz– 300 GHz dažnių juostose“, patvirtintos Lietuvos Respublikos sveikatos apsaugos ministro 2011 m. kovo 2 d. įsakymu Nr. V-199 „Dėl Lietuvos higienos normos HN 80:2015 „Elektromagnetinis laukas gyvenamojoje aplinkoje. Parametrų normuojamos vertės ir matavimo reikalavimai 10 kHz–300 GHz radijo dažnių juostoje“ patvirtinimo“ reikalavimais.

Naujai statomų ūkinių pastatų savininkas privalo užtikrinti, kad iš planuojamos ar esamos ūkinės veiklos objektų kylančio kvapo koncentracija gyvenamosiose ir visuomeninės paskirties pastatų patalpose ir teritorijose neviršytų Lietuvos higienos normos HN 121:2010 „Kvapo koncentracijos ribinė vertė gyvenamosios aplinkos ore“, patvirtintos Lietuvos Respublikos sveikatos apsaugos ministro 2010 m. spalio 4 d. įsakymu Nr. V-885 „Dėl Lietuvos higienos normos HN 121:2010 „Kvapo koncentracijos ribinė vertė gyvenamosios aplinkos ore“



patvirtinimo“, reglamentuojamos ribinės vertės. Kvapo koncentracijos ribinė vertė taikoma tik iš ūkinėje komercinėje veikloje, kurioje naudojami stacionarūs taršos kvapais šaltiniai, kylantiems kvapams vertinti. Didžiausia leidžiama kvapo koncentracijos ribinė vertė gyvenamosios aplinkos ore yra 8 europiniai kvapo vienetai (8 OUE/m<sup>3</sup>). Būtina įvertinti, ar statiniai (patalpos), kuriuose vykdoma atitinkama ūkinė veikla, bus naudojami pagal paskirtį, ar statiniai (patalpos) atitinka nustatytus esminius statinio saugos ir paskirties reikalavimus, ar nėra technologinio proceso pažeidimų, ar ūkinė veikla nepažeidžia atitinkamai ūkinei veiklai leidime (licencijoje) nustatytų ūkinės veiklos vykdymo sąlygų, ar laikomasi tokiems objektams bei ūkinei veiklai nustatytų aplinkos apsaugos normatyvų ir standartų. Planuojamoje teritorijoje žadama užsiimti gyvulininkyste, kas susiję ir su mėšlo bei srutų tvarkymu, todėl būtina vadovautis “Mėšlo ir srutų tvarkymo aplinkosaugos reikalavimų aprašu”, patvirtintu LR Aplinkos ministro ir LR Žemės ūkio ministro 2011-09-26 įsakymu Nr. D1-735/3D-700.

Naujai statomų gamybinių ūkinių pastatų savininkas privalo užtikrinti, kad planuojamoje teritorijoje numatomų objektų sukeliamas triukšmo lygis gyvenamosios ir visuomeninės paskirties pastatų patalpose ir gyvenamojoje aplinkoje neviršytų Lietuvos higienos normoje HN 33:2011

„Triukšmo ribiniai dydžiai gyvenamuosiuose ir visuomeninės paskirties pastatuose bei jų aplinkoje“, kuri patvirtinta Lietuvos Respublikos sveikatos apsaugos ministro 2011 m. birželio 13 d. įsakymu Nr. V-604 „Dėl Lietuvos higienos normos HN 33:2011 „Triukšmo ribiniai dydžiai gyvenamuosiuose ir visuomeninės paskirties pastatuose bei jų aplinkoje“ patvirtinimo“, nustatytų triukšmo ribinių dydžių. Trečiųjų šalių ineteresai nebus pažeisti. Projektuojama statinių statybos zona yra toliau negu 40 m nuo gyvenamųjų ar visuomeninių pastatų, statybos zonoje statomi pastatai ir ūkinė veikla nesukels viršijančio normas triukšmo ar oro taršos, planuojama ūkinė veikla įtakos gretimoms teritorijoms neturės. Kituose žemės sklypuose aplink planuojamą teritoriją vykdoma žemės ūkio veikla, foninės taršos šiose gretimose teritorijose nėra.

Vadovaujantis Lietuvos Respublikos planuojamos ūkinės veiklos poveikio aplinkai vertinimo įstatymu ir Lietuvos Respublikos Vyriausybės 2004 m. rugpjūčio 18 d. nutarimu Nr.967 „Dėl Planų ir programų strateginių pasekmių aplinkai vertinimo aprašo patvirtinimo“ patvirtintu planų ir programų strateginio pasekmių aplinkai vertinimo tvarkos aprašu, Kaimo plėtros žemėtvarkos projektui žemės ūkio veiklai reikalingų statinių statybos zonai parinkti žemės sklype kadastro Nr. 5293/0001:548 nėra reikalingos poveikio aplinkai vertinimo procedūros.

### **Žemės sklypo reglamentinė zona**

Funkcinė zona- žemės ūkio teritorijos.

Pagrindinė žemės naudojimo paskirtis-žemės ūkio paskirties žemė.

Teritorijos naudojimo tipas-žemės ūkio ir specializuotų ūkių teritorijos. Teritorijos užstatymo tipas-laisvas planavimas.  
Žemės naudojimo būdas-kiti žemės ūkio paskirties žemės sklypai.

### **Viešinimas**

Viešo svarstymo su visuomene metu parengtam projektui taikoma bendraja teritorijų planavimo dokumentų viešinimo procedūrų tvarka pagal Visuomenės dalyvavimo planavimo procese nuostatų, patvirtintų Lietuvos Respublikos Vyriausybės 1996 m. rugsėjo 18 d. nutarimu Nr. 1079 (Žin., 1996, Nr. 90-2099; 2004, Nr.112-4189; 2007, Nr.33-1190), 32-37 punktus, t. y. visuomenės informavimas apie projektą NŽT internetinėje svetainėje, seniūnijos skelbimų lentoje.

Projekto rengėjas

Saulius Škutas